

**ОБЩЕСТВО С ОГРАНИЧЕННОЙ ОТВЕТСТВЕННОСТЬЮ
«КОНСТРУКТОРСКОЕ БЮРО «ГСК «ДОН»**

**«СТРОИТЕЛЬСТВО АВТОМОБИЛЬНОЙ ДОРОГИ
«СТ-ЦА НЕХАЕВСКАЯ - Х. ЛОБАЧЕВСКИЙ - Х. АВРААМОВСКИЙ»
(ОТ Х. ЛОБАЧЕВСКИЙ ДО Х. АВРААМОВСКИЙ) В НЕХАЕВСКОМ
РАЙОНЕ ВОЛГОГРАДСКОЙ ОБЛАСТИ»**

ДОКУМЕНТАЦИЯ ПО ПЛАНИРОВКИ ТЕРРИТОРИИ

ПРОЕКТ ПЛАНИРОВКИ ТЕРРИТОРИИ

Раздел 1 Проект планировки территории. Графическая часть

071 – ППТ-1

Том 1

Инва. № подл.	Подп. и дата	Взай. инв. №

2024

ОБЩЕСТВО С ОГРАНИЧЕННОЙ ОТВЕТСТВЕННОСТЬЮ
«КОНСТРУКТОРСКОЕ БЮРО «ГСК «ДОН»

«СТРОИТЕЛЬСТВО АВТОМОБИЛЬНОЙ ДОРОГИ
«СТ-ЦА НЕХАЕВСКАЯ - Х. ЛОБАЧЕВСКИЙ - Х. АВРААМОВСКИЙ»
(ОТ Х. ЛОБАЧЕВСКИЙ ДО Х. АВРААМОВСКИЙ) В НЕХАЕВСКОМ
РАЙОНЕ ВОЛГОГРАДСКОЙ ОБЛАСТИ»

ДОКУМЕНТАЦИЯ ПО ПЛАНИРОВКИ ТЕРРИТОРИИ
ПРОЕКТ ПЛАНИРОВКИ ТЕРРИТОРИИ

Раздел 1 Проект планировки территории. Графическая часть

071 – ППТ-1

Том 1

Директор



Т.Я. Волохова

Главный инженер проекта



О.О. Мелихов



Инв. № подл.	Подп. и дата	Взаим. инв. №

Номер тома	Обозначение	Наименование	Примечание
1	071-ППТ-1	Проект планировки территории. Графическая часть.	-\\-
2	071-ППТ-2	Положение о размещении линейных объектов.	-\\-
3	071-ППТ-3	Материалы по обоснованию проекта планировки территории. Графическая часть.	-\\-
4	071-ППТ-4	Материалы по обоснованию проекта планировки территории. Пояснительная записка.	-\\-
5	071-ПМТ-5	Проект межевания территории. Графическая часть.	-\\-
6	071-ПМТ-6	Проект межевания территории. Текстовая часть.	-\\-
7	071-ПМТ-7	Материалы по обоснования проекта межевания территории. Графическая часть.	-\\-
8	071-ПМТ-8	Материалы по обоснования проекта межевания территории. Пояснительная записка.	-\\-

Инв. №	Подпись и дата	Взам. инв. №	071-СД						Стадия	Лист	Листов
			Изм.	Кол.	Лист	№ док	Подпись	Дата			
Инв. №	Подпись и дата	Взам. инв. №	Составил	Черников	<i>Черников</i>	08.24	Состав документации по планировке и межеванию территории	ООО "КБ "ГСК "ДОН"			
			Проверил	Смирнова	<i>Смирнова</i>	08.24					
			Н. контр.	Мелихов	<i>Мелихов</i>	08.24					
			ГИП	Мелихов	<i>Мелихов</i>	08.24					

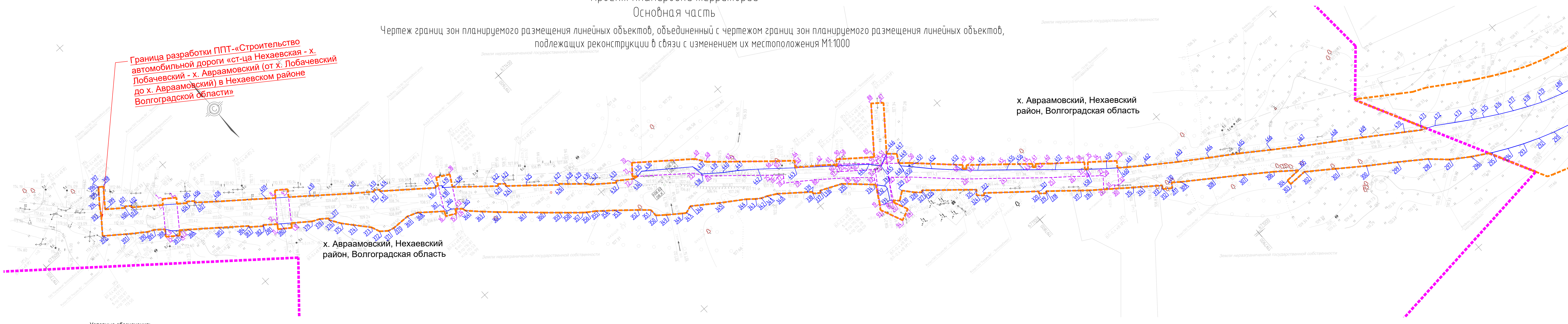
Обозначение	Наименование	Страница
071-ППТ-1-С	Содержание	2
071-СД	Состав документации по планировке территории и межеванию территории	3
	ГРАФИЧЕСКИЕ МАТЕРИАЛЫ	
071-ППТ-1	Чертеж красных линий, совмещенный с чертежом границ зон планируемого размещения линейных объектов и чертежом границ зон планируемого размещения линейных объектов, подлежащих реконструкции в связи с изменением их местоположения М 1:2000	4

Инд. №	Подпись и дата	Взам. инв. №	071-ППТ-1-С						Стадия	Лист	Листов
			Изм.	Кол.	Лист	№ док	Подпись	Дата			
Инд. №	Подпись и дата	Взам. инв. №	Составил	Черников	<i>Чури</i>	08.24	Содержание	П	1	1	
			Проверил	Смирнова	<i>Смирнова</i>	08.24					
			Н.контр.	Мелихов	<i>Мелихов</i>	08.24					
			ГИП	Мелихов	<i>Мелихов</i>	08.24					
							ООО "КБ "ГСК "ДОН"				

Проект планировки территории
Основная часть

Чертеж границ зон планируемого размещения линейных объектов, объединенный с чертежом границ зон планируемого размещения линейных объектов, подлежащих реконструкции в связи с изменением их местоположения М1:1000

Граница разработки ППТ-«Строительство автомобильной дороги «ст-ца Нехаевская - х. Лобачевский - х. Авраамовский (от х. Лобачевский до х. Авраамовский) в Нехаевском районе Волгоградской области»

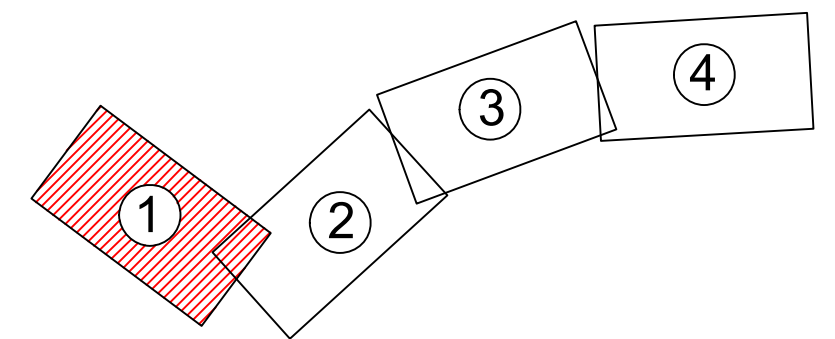


Условные обозначения:

- границы территории, в отношении которой осуществляется подготовка проекта планировки территории
- границы населенного пункта
- границы зон планируемого размещения линейного объекта, номера характерных точек
- границы зон планируемого размещения линейных объектов, подлежащих реконструкции в связи с изменением их местоположения, номер характерной точки

- Примечания:
1. Система координат МСК-34, зона 1;
 2. Система высот - Балтийская, 1977г.;
 3. Сечение горизонталей - через 0,5 м;
 4. Границы зон планируемого размещения объектов капитального строительства, проектируемые в составе линейных объектов, не показаны в связи с их отсутствием

Схема расположения листов



071-ППТ-1					
Строительство автомобильной дороги "ст-ца Нехаевская - х. Лобачевский - х. Авраамовский (от х. Лобачевский до х. Авраамовский) в Нехаевском районе Волгоградской области"					
Изм.	Кол.уч.	Лист	№док.	Подп.	Дата
Разраб.	Черников	1		СМ	08.24
Проверил	Смирнова	2		СМ	08.24
Н.контр.	Мелихов			СМ	08.24
ГИП	Мелихов			СМ	08.24
Проект планировки территории Основная часть					Стадия
Чертеж границ зон планируемого размещения линейных объектов, объединенный с чертежом границ зон планируемого размещения линейных объектов, подлежащих реконструкции в связи с изменением их местоположения М 1:1000					Лист
ООО "КБ "ГСК "ДОН"					Листов
Формат А4х5					

Взам. инв. №
Подпись и дата
Инв. № подл.

Линия сводки с листом 2

Линия сводки с листом 1

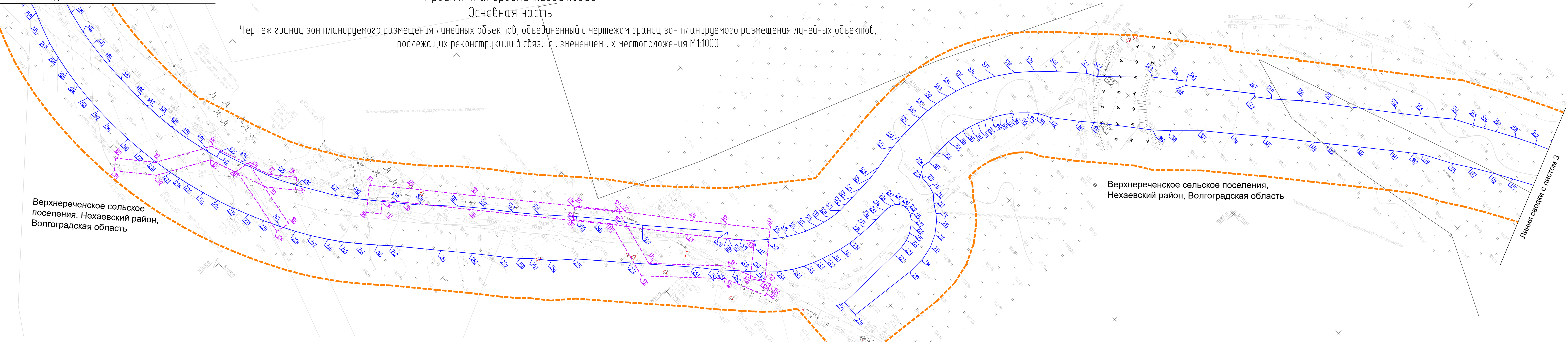
Проект планировки территории Основная часть

Чертеж границ зон планируемого размещения линейных объектов, объединенный с чертежом границ зон планируемого размещения линейных объектов, подлежащих реконструкции в связи с изменением их местоположения М1:1000

Верхнереченское сельское поселения, Нехаевский район, Волгоградская область

Верхнереченское сельское поселения, Нехаевский район, Волгоградская область

Линия сводки с листом 3



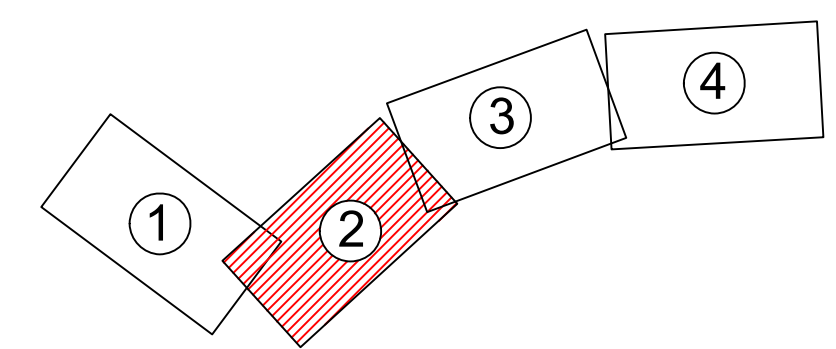
Условные обозначения:

- - - границы территории, в отношении которой осуществляется подготовка проекта планировки территории
- - - границы населенного пункта
- границы зон планируемого размещения линейного объекта, номера характерных точек
- - - границы зон планируемого размещения линейных объектов, подлежащих реконструкции в связи с изменением их местоположения, номер характерной точки

Примечания:

1. Система координат МСК-34, зона 1;
2. Система высот - Балтийская, 1977г.;
3. Сечение горизонталей - через 0,5 м;
4. Границы зон планируемого размещения объектов капитального строительства, проектируемые в составе линейных объектов, не показаны в связи с их отсутствием

Схема расположения листов



Изм.	Кол.уч.	Лист	Недок.	Подп.	Дата

071-ППТ-1


Проект планировки территории

Основная часть

Чертеж границ зон планируемого размещения линейных объектов, объединенный с чертежом границ зон планируемого размещения линейных объектов, подлежащих реконструкции в связи с изменением их местоположения М1:1000

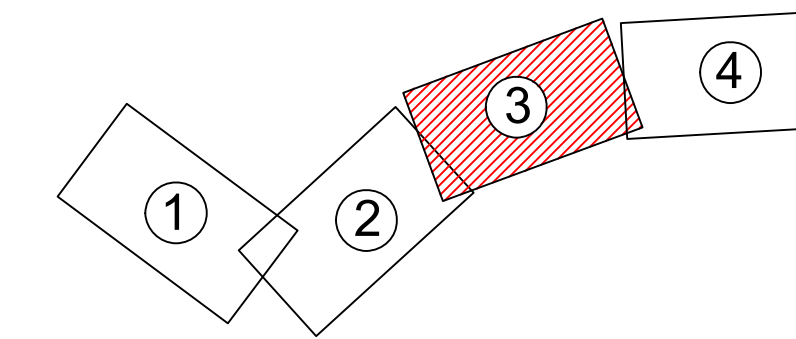
Верхнереченское сельское поселение,
Нехаевский район, Волгоградская область

Линия сводки с листом 2



Линия сводки с листом 4

Схема расположения листов



Условные обозначения:

- границы территории, в отношении которой осуществляется подготовка проекта планировки территории
- границы населенного пункта
- границы зон планируемого размещения линейного объекта, номера характерных точек
- границы зон планируемого размещения линейных объектов, подлежащих реконструкции в связи с изменением их местоположения, номер характерной точки

Примечания:

1. Система координат МСК-34, зона 1;
2. Система высот - Балтийская, 1977г.;
3. Сечение горизонталей - через 0,5 м.;
4. Границы зон планируемого размещения объектов капитального строительства, проектируемые в составе линейных объектов, не показаны в связи с их отсутствием


Изм.	Кол.уч.	Лист	Недок.	Подп.	Дата

071-ППТ-1

Лин. № подл. Подпись и дата. Взам. инв. №

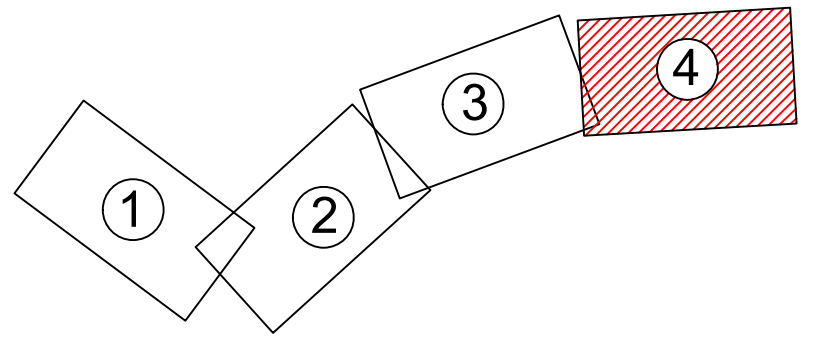
Проект планировки территории
Основная часть

Чертеж границ зон планируемого размещения линейных объектов, объединенный с чертежом границ зон планируемого размещения линейных объектов, подлежащих реконструкции в связи с изменением их местоположения М1:1000



Граница разработки ППТ «Строительство автомобильной дороги «ст-ца Нехаевская - х. Лобачевский - х. Авраамовский (от х. Лобачевский до х. Авраамовский) в Нехаевском районе Волгоградской области»

Схема расположения листов



Условные обозначения:

- границы территории, в отношении которой осуществляется подготовка проекта планировки территории
- границы населенного пункта
- границы зон планируемого размещения линейного объекта, номера характерных точек
- границы зон планируемого размещения линейных объектов, подлежащих реконструкции в связи с изменением их местоположения, номер характерной точки

- Примечания:
1. Система координат МСК-34, зона 1;
 2. Система высот - Балтийская, 1977г.;
 3. Сечение горизонталей - через 0,5 м;
 4. Границы зон планируемого размещения объектов капитального строительства, проектируемые в составе линейных объектов, не показаны в связи с их отсутствием

Изм.	Кол.уч.	Лист	Недок.	Подп.	Дата

071-ППТ-1

Имя, № подл., Подпись и дата, Взам. инв. №