

**ОБЩЕСТВО С ОГРАНИЧЕННОЙ ОТВЕТСТВЕННОСТЬЮ  
«КОНСТРУКТОРСКОЕ БЮРО «ГСК «ДОН»**

**«СТРОИТЕЛЬСТВО АВТОМОБИЛЬНОЙ ДОРОГИ  
«СТ-ЦА НЕХАЕВСКАЯ - Х. ЛОБАЧЕВСКИЙ - Х. АВРААМОВСКИЙ»  
(ОТ Х. ЛОБАЧЕВСКИЙ ДО Х. АВРААМОВСКИЙ) В НЕХАЕВСКОМ  
РАЙОНЕ ВОЛГОГРАДСКОЙ ОБЛАСТИ»**

**ДОКУМЕНТАЦИЯ ПО ПЛАНИРОВКИ ТЕРРИТОРИИ**

**ПРОЕКТ МЕЖЕВАНИЯ ТЕРРИТОРИИ**

**Раздел 2 «Проект межевания территории. Текстовая часть»**

**071 – ПМТ-6**

**Том 6**

Инв. № подл.	Подп. и дата	Взай. инв. №

2024

ОБЩЕСТВО С ОГРАНИЧЕННОЙ ОТВЕТСТВЕННОСТЬЮ  
«КОНСТРУКТОРСКОЕ БЮРО «ГСК «ДОН»

«СТРОИТЕЛЬСТВО АВТОМОБИЛЬНОЙ ДОРОГИ  
«СТ-ЦА НЕХАЕВСКАЯ - Х. ЛОБАЧЕВСКИЙ - Х. АВРААМОВСКИЙ»  
(ОТ Х. ЛОБАЧЕВСКИЙ ДО Х. АВРААМОВСКИЙ) В НЕХАЕВСКОМ  
РАЙОНЕ ВОЛГОГРАДСКОЙ ОБЛАСТИ»

ДОКУМЕНТАЦИЯ ПО ПЛАНИРОВКИ ТЕРРИТОРИИ  
ПРОЕКТ МЕЖЕВАНИЯ ТЕРРИТОРИИ

Раздел 2 «Проект межевания территории. Текстовая часть»

071 – ПМТ-6

Том 6

Инв. № подл.	Подп. и дата	Взаим. инв. №

Директор



Т.Я. Волохова

Главный инженер проекта

Мелихов

О.О. Мелихов



Обозначение	Наименование	Страница
071-ПМТ-6-С	Содержание	2
071-СД	Состав документации по планировке территории	3
071-ПМТ-6	Пояснительная записка	4

Инд. №	Подпись и дата	Взам. инв. №	071-ПМТ-6-С						Стадия	Лист	Листов						
			Изм.	Кол.	Лист	№ док	Подпись	Дата									
			Содержание						П	1	1						
									Составил			Черников	<i>Черников</i>	08.24	ООО "КБ "ГСК "ДОН"		
									Проверил			Смирнова	<i>Смирнова</i>	08.24			
									Н.контр.			Мелихов	<i>Мелихов</i>	08.24			
ГИП			Мелихов	<i>Мелихов</i>	08.24												




Документация по планировке территории подготовлена в соответствии с заданием на подготовку документации по планировке территории, документами территориального планирования, лесохозяйственным регламентом, положением об особо охраняемой природной территории в соответствии с программами комплексного развития систем коммунальной инфраструктуры, программами комплексного развития транспортной инфраструктуры, программами комплексного развития социальной инфраструктуры, нормативами градостроительного проектирования, комплексными схемами организации дорожного движения, требованиями по обеспечению эффективности организации дорожного движения, указанными в части 1 статьи 11 Федерального закона "Об организации дорожного движения в Российской Федерации и о внесении изменений в отдельные законодательные акты Российской Федерации", требованиями технических регламентов, сводов правил с учетом материалов и результатов инженерных изысканий, границ территорий объектов культурного наследия, включенных в единый государственный реестр объектов культурного наследия (памятников истории и культуры) народов Российской Федерации, границ территорий выявленных объектов культурного наследия, границ зон с особыми условиями использования территорий.

Главный инженер проекта



О.О. Мелихов

Согласовано

Инв. № подл.	Подп. И дата	Инв. № подл.	071-ПМТ-6						Стадия	Лист	Листов
			Изм.	Кол.у	Лист	№	Подп.	Дата			
Инв. № подл.	Подп. И дата	Инв. № подл.	Разраб.	Черников		08.24	Пояснительная записка	ООО «КБ «ГСК «ДОН»			
			Проверил	Смирнова		08.24					
			Н.контр.	Мелихов		08.24					
			ГИП	Мелихов		08.24					



### **1.1. Перечень и сведения о площади образуемых земельных участков, в том числе возможные способы их образования**

Проектируемый объект расположен в границах кадастровых кварталов: 34:17:060004, 34:17:060007, 34:17:060005 границы которых установлены в соответствии с кадастровым делением территории Волгоградской области. Формирование участков осуществляется из земель и земельных участков неразграниченной государственной собственности, также земельных участков, обремененных правами третьих лиц.

Проект выполнен в местной системе координат МСК-34 зона 1 (система координат, в которой на данной территории ведется государственный кадастровый учет).

Участки сформированы из земель неразграниченной государственной собственности, а также земельных участков, обремененных правами третьих лиц с учётом категории земель, кадастрового деления и возможности размещения объекта проектирования, и предназначаются для последующего размещения объекта (передачи в постоянное (бессрочное) пользование).

Перечень и площади образуемых земельных участков представлены Таблице 1.

В проектируемой полосе отвода по объекту «Строительство автомобильной дороги «ст-ца Нехаевская - х. Лобачевский - х. Авраамовский (от х. Лобачевский до х. Авраамовский) в Нехаевском районе Волгоградской области» предусмотрены мероприятия по:

- образованию земельных участков из земель, государственная собственность на которые не разграничена;
- изъятие вновь образованных земельных участков на основании ст. 49 Земельного Кодекса РФ с выплатой компенсации собственнику или арендатору;
- образованию земельных участков из земель неразграниченной государственной собственности после исправления реестровых ошибок в отношении земельных участков, сведения о которых внесены в ЕГРН;

						071-ПМТ-6	Лист
Изм.	Кол.у	Лист	№до	Подп.	Дата		3

- образованию земельных участков из земель государственной или муниципальной собственности, не обремененных правами третьих лиц и передаче в постоянное бессрочное пользование.

Для реализации объекта «Строительство автомобильной дороги «ст-ца Нехаевская - х. Лобачевский - х. Авраамовский (от х. Лобачевский до х. Авраамовский) в Нехаевском районе Волгоградской области» требуется отвод земель под постоянное занятие автомобильной дороги 97 380 кв.м., из них:

✓45 339 кв.м. – земли неразграниченной государственной собственности;

✓52 041 кв.м. – земельные участки частной собственности и государственной собственности, обремененные правами третьих лиц.

В соответствии с п. 4 ст. 36 Градостроительного кодекса РФ, действие градостроительных регламентов не распространяется на земельные участки, предназначенные для размещения линейных объектов и (или) занятые линейными объектами, в связи с чем линии отступа от красных линий (линии регулирования застройки) не устанавливаются.

В процессе разработки проекта межевания территории выявлены реестровые ошибки в местоположении границ земельных участков с кадастровыми номерами 34:17:060007:308, 34:17:000000:88, 34:17:060007:297.

Земельный участок с кадастровым номером 34:17:060007:308, расположенный по адресу: Волгоградская обл., Нехаевский р-н, территория Верхнереченского сельского поселения, примерно 200м. юго-восточнее х. Авраамовский по сведениям ЕГРН предназначен для выпаса сельскохозяйственных животных. По данным топографической съемки земельный участок расположен на 24 метра южнее от границы земельного участка, установленной в ЕГРН. Таким образом, в сведениях о границе земельного участка с кадастровым номером 34:17:060007:308 допущена реестровая ошибка.

Земельный участок с кадастровым номером 34:17:060007:297,

						071-ПМТ-6	Лист
							4
Изм.	Кол.у	Лист	№до	Подп.	Дата		

расположенный по адресу: Волгоградская обл., Волгоградская обл., Нехаевский р-н, территория Верхнереченского сельского поселения по сведениям Единого государственного реестра недвижимости предназначен для сельскохозяйственного производства. По данным топографический съемки фактические границы земельного участка расположены на 111 метров западнее от границы земельного участка, установленной в ЕГРН. Таким образом, в сведениях о границе земельного участка с кадастровым номером 34:17:060007:297 допущена реестровая ошибка, подлежащая исправлению.

Земельный участок с кадастровым номером 34:17:000000:88, расположенный по адресу: Волгоградская обл., Волгоградская обл., Нехаевский р-н, территория Верхнереченского сельского поселения по сведениям Единого государственного реестра недвижимости предназначен для сельскохозяйственного производства. По данным топографический съемки фактические границы земельного участка расположены на 52 метров западнее от границы земельного участка, установленной в ЕГРН. Таким образом, в сведениях о границе земельного участка с кадастровым номером 34:17:000000:88 допущена реестровая ошибка, подлежащая исправлению.

В границах образуемых земельных участков поз. 3 (:ЗУ2(11)), поз. 9 (:ЗУ3(2)) по сведениям ЕГРН расположен жилой дом с кадастровым номером 34:17:060005:110, находящийся в частной собственности (предположительно реестровая ошибка). Образование земельного участка возможно после исправления реестровой ошибки в местоположении объекта недвижимости 34:17:060005:110.

Исправление выявленных ошибок в сведениях ЕГРН необходимо осуществить для последующей успешной реализации работ по постановке на кадастровый учет земельных участков под размещение Объекта.

						071-ПМТ-6	Лист
							5
Изм.	Кол.у	Лист	№до	Подп.	Дата		

**1.1. Перечень и сведения о площади образуемых земельных участков, в том числе способы их образования**

Номер образуемого земельного участка согласно чертежу межевания	Кадастровый номер существующего земельного участка / кадастрового квартала	Номера характерных точек образуемого земельного участка	Условный номер образуемого земельного участка	Местоположение	Местоположение образуемого земельного участка	Правообладатель	Вид права	Сведения об отнесении (неотнесении) образуемых земельных участков к территории общего пользования	Площадь существующего земельного участка кв.м.	Площадь образуемых участков кв.м.	Способ образования земельного участка	Примечание
1	2	3	4	5	6	7	8	9	10	11	12	13
<b>Отвод автомобильной дороги, из земельных участков, сведения о которых содержится в ЕГРН</b>												
4	34:17:060007:353	1-88 89-91	34:17:060007:353: ЗУ1(1) 34:17:060007:353: ЗУ1(2)	Волгоградская обл., Нехаевский р-н, территория Верхнереченского сельского, примерно 550 м. восточнее х. Авраамовский	Волгоградская обл., Нехаевский р-н, территория Верхнереченского сельского	Сведения отсутствуют	Сведения отсутствуют	Не относится	23722	6473	Раздел земельного участка с сохранением исходного в измененных границах	Передача в постоянное бессрочное пользование
5	34:17:060007:67 (входит в состав ЕЗП 34:17:060007:68)	1-16	34:17:060007:67:ЗУ1	Волгоградская обл., Нехаевский р-н, территория Верхнереченского сельского	Волгоградская обл., Нехаевский р-н, территория Верхнереченского сельского	Жукова Валентина Алексеевна Карасев Тихон Никитович Сатанин Николай Викторович Сатанина Надежда Александровна Макарова Мария Устиновна Батаева Наталья Михайловна Познов Дмитрий Петрович ООО «Крестьянское хозяйство Нива»	Долевая собственность № 34-34-13/006/2009-320 от 03.04.2009, 1/30 Долевая собственность № 34-34-13/006/2009-320 от 03.04.2009, 1/30 Долевая собственность № 34-34-13/006/2009-325 от 03.04.2009, 1/30 Долевая собственность № 34-34-13/006/2009-322 от 03.04.2009, 1/30 Долевая собственность № 34-34-13/013/2014-437 от 27.10.2014, 1/30 Долевая собственность № 34-34-13/013-34/013/015/2015-250/2 от 30.04.2015, 1/30 Долевая собственность № 34:17:060007:68-34/128/2020-32 от 16.11.2020, 1/60 Аренда 34:17:060007:68-34/128/2020-17 (Срок действия с 26.02.2020 по 31.12.2029)	Не относится	2900000	1938	Раздел земельного участка с сохранением исходного в измененных границах	Изъятие для государственных или муниципальных нужд
<b>Итого по земельным участкам, сведения о которых содержится в ЕГРН:</b>										<b>8458</b>		
<b>Отвод автомобильной дороги, из земель, государственная собственность на которые не разграничена</b>												
1	34:17:000000	1-178	34:17:000000:ЗУ1	-	Верхнереченское сп, Волгоградская обл., Нехаевский р-н	Неразграниченная государственная собственность	Относится	-	14973		Образование земельного участка из земель неразграниченной государственной или муниципальной собственности	
2	34:17:000000	1-28 29-74 75-89 90-96 97-115 116-169 170-176 177-179 180-184 185-188 189-194 195-201	34:17:000000:ЗУ2(1) 34:17:000000:ЗУ2(2) 34:17:000000:ЗУ2(3) 34:17:000000:ЗУ2(4) 34:17:000000:ЗУ2(5) 34:17:000000:ЗУ2(6) 34:17:000000:ЗУ2(7) 34:17:000000:ЗУ2(8) 34:17:000000:ЗУ2(9) 34:17:000000:ЗУ2(10) 34:17:000000:ЗУ2(11) 34:17:000000:ЗУ2(12)	-	Верхнереченское сп, Волгоградская обл., Нехаевский р-н	Неразграниченная государственная собственность	Не относится	-	24047		Образование земельного участка из земель неразграниченной государственной или муниципальной собственности	Образование земельного участка возможно после исправления реестровой ошибки в местоположении объекта недвижимости 34:17:060005:110

		202-210 211-216 217-226	34:17:000000:3У2(13) 34:17:000000:3У2(14) 34:17:000000:3У2(15)								
3	34:17:060007	1-29 30-43	34:17:060007:3У1(1) 34:17:060007:3У1(2)	-	Верхнереченское сп, Волгоградская обл., Нехаевский р-н	Неразграниченная государственная собственность	Не относится	-	5345	Образование земельного участка из земель неразграниченной государственной или муниципальной собственность	Образование земельного участка возможно после исправления реестровой ошибки в границах участка с кадастровым номером 34:17:060007:308
6	34:17:060007	1-4 5-23	34:17:060007:3У2(1) 34:17:060007:3У2(2)	-	Верхнереченское сп, Волгоградская обл., Нехаевский р-н	Неразграниченная государственная собственность	Не относится	-	1288	Образование земельного участка из земель неразграниченной государственной или муниципальной собственность	Образование земельного участка возможно после исправления реестровой ошибки в границах участка с кадастровым номером 34:17:060007:297
7	34:17:060007	1-246	34:17:060007:3У3	-	Верхнереченское сп, Волгоградская обл., Нехаевский р-н	Неразграниченная государственная собственность	Не относится	-	37044	Образование земельного участка из земель неразграниченной государственной или муниципальной собственность	Образование земельного участка возможно после исправления реестровой ошибки в границах участка с кадастровым номером 34:17:000000:88
8	34:17:000000	1-6 7-17 18-23 24-32 33-61	34:17:000000:3У3 (1) 34:17:000000:3У3 (2) 34:17:000000:3У3 (3) 34:17:000000:3У3 (4) 34:17:000000:3У3 (5)	-	Верхнереченское сп, Волгоградская обл., Нехаевский р-н	Неразграниченная государственная собственность	Относится	-	6272	Образование земельного участка из земель неразграниченной государственной или муниципальной собственность	Образование земельного участка возможно после исправления реестровой ошибки в местоположении объекта недвижимости 34:17:060005:110
<b>Итого по неразграниченной государственной собственности:</b>									<b>88922</b>		
<b>Всего постоянной отвод автомобильной дороги:</b>									<b>97380</b>		

**1.2. Целевое назначение лесов, вид (виды) разрешенного использования лесного участка, количественные и качественные характеристики лесного участка, сведения о нахождении лесного участка в границах особо защитных участков лесов (в случае, если подготовка проекта межевания территории осуществляется в целях определения местоположения границ образуемых и (или) изменяемых лесных участков).**

Согласно письму Комитета природных ресурсов и экологии Волгоградской области (Облкомприроды) 10-15.02/24941 от 12.10.2022 года граница территории планируемого размещения линейного объекта не пересекает границы земель лесного фонда и границы земель лесопаркового зеленого пояса. В связи с отсутствием в границах планируемого размещения линейного объекта лесных земельных участков, сведения о целевом назначении лесов, виде разрешенного использования лесного участка, количественные и качественные характеристики лесного участка, сведения о нахождении лесного участка в границах особо защитных участков лесов, в данном проекте межевания территории не содержатся.

**1.3. Условные номера образуемых земельных участков, кадастровые номера или иные ранее присвоенные государственные учетные номера существующих земельных участков, в отношении которых предполагаются их резервирование и (или) изъятие для государственных или муниципальных нужд, их адреса или описание местоположения, перечень и адреса расположенных на таких земельных участках объектов недвижимого имущества (при наличии сведений о них в Едином государственном реестре недвижимости).**

№ п/п	Условный номер образуемого земельного участка	Кадастровый номер существующего земельного участка	Адрес земельного участка	Предполагаемая площадь изъятия земельного участка, кв. м	Объекты недвижимого имущества, расположенные на земельном участке
1	2	3	4	5	6
1	34:17:060007:67:ЗУ1	34:17:060007:67 (входит в состав ЕЗП 34:17:060007:68)	Волгоградская обл., Волгоградская обл., Нехаевский р-н, территория Верхнереченского сельского	1938	Отсутствуют

						071-ПМТ-6	Лист 6
Изм.	Кол.у	Лист	№до	Подп.	Дата		

**1.4. Перечень кадастровых номеров существующих земельных участков, на которых линейный объект может быть размещен на условиях сервитута, публичного сервитута, их адреса или описание местоположения, перечень и адреса расположенных на таких земельных участках объектов недвижимого имущества (при наличии сведений о них в Едином государственном реестре недвижимости).**

Объект автомобильной дороги не планируется размещать на условиях сервитута, публичного сервитута.

**1.5. Сведения об отнесении образуемого земельного участка к определенной категории земель (в том числе в случае, если земельный участок в связи с размещением линейного объекта подлежит отнесению к определенной категории земель в силу закона без необходимости принятия решения о переводе земельного участка из состава земель этой категории в другую) или сведения о необходимости перевода земельного участка из состава земель одной категории в другую**

Согласно ст. 11 п.1 и п.2 Федерального закона от 03.08.2018 N 341-ФЗ "О внесении изменений в Земельный кодекс Российской Федерации и отдельные законодательные акты Российской Федерации в части упрощения размещения линейных объектов" предоставление земельных участков в целях размещения линейных объектов федерального, регионального и местного значения осуществляется в соответствии с утвержденными документами территориального планирования и (или) документацией по планировке территории независимо от принадлежности таких земельных участков к той или иной категории земель, за исключением случаев, если в соответствии с федеральным законом не допускается размещение таких линейных объектов в границах определенных земель, зон, на определенной территории.

						071-ПМТ-6	Лист
Изм.	Кол.у	Лист	№до	Подп.	Дата		7

«Строительство автомобильной дороги «ст-ца Нехаевская - х. Лобачевский - х. Авраамовский  
(от х. Лобачевский до х. Авраамовский) в Нехаевском районе Волгоградской области»

Одновременно с регистрацией права лица, которому предоставлен земельный участок, указанный в части 1 настоящей статьи, в Единый государственный реестр недвижимости вносятся сведения о принадлежности такого земельного участка к категории земель промышленности, энергетики, транспорта, связи, радиовещания, телевидения, информатики, земель для обеспечения космической деятельности, земель обороны, безопасности или земель иного специального назначения, за исключением случаев, если такой земельный участок отнесен к категории земель населенных пунктов. При этом принятие решения о переводе земельного участка из одной категории земель в другую категорию или об отнесении земельного участка к определенной категории земель не требуется.

№ п/п	Условный номер образуемого земельного участка	Кадастровый номер существующего земельного участка / кадастрового квартала	Категория земель исходного земельного участка	Сведения об отнесении образуемого земельного участка к определенной категории земель	Сведения о необходимости перевода земельного участка из состава земель одной категории в другую
1	2	3	4	5	6
1	34:17:000000:ЗУ1	34:17:000000	Земли населенных пунктов	Земли населенных пунктов	Перевод не требуется
2	34:17:000000:ЗУ2(1) 34:17:000000:ЗУ2(2) 34:17:000000:ЗУ2(3) 34:17:000000:ЗУ2(4) 34:17:000000:ЗУ2(5) 34:17:000000:ЗУ2(6) 34:17:000000:ЗУ2(7) 34:17:000000:ЗУ2(8) 34:17:000000:ЗУ2(9) 34:17:000000:ЗУ2(10) 34:17:000000:ЗУ2(11) 34:17:000000:ЗУ2(12) 34:17:000000:ЗУ2(13) 34:17:000000:ЗУ2(14) 34:17:000000:ЗУ2(15)	34:17:000000	Земли сельскохозяйственного назначения	Земли промышленности, энергетики, транспорта, связи, радиовещания, телевидения, информатики, земли для обеспечения космической деятельности, земли обороны, безопасности и земли иного специального назначения	Перевод не требуется
3	34:17:060007:ЗУ1(1) 34:17:060007:ЗУ1(2)	34:17:060007	Земли сельскохозяйственного назначения	Земли промышленности, энергетики, транспорта, связи, радиовещания, телевидения, информатики, земли для обеспечения космической деятельности, земли обороны, безопасности и земли иного специального назначения	Перевод не требуется
4	34:17:060007:353: ЗУ1(1) 34:17:060007:353: ЗУ1(2)	34:17:060007	Земли сельскохозяйственного назначения	Земли промышленности, энергетики, транспорта, связи, радиовещания, телевидения, информатики, земли для обеспечения космической деятельности, земли обороны, безопасности и земли иного специального назначения	Перевод не требуется





«Строительство автомобильной дороги «ст-ца Нехаевская - х. Лобачевский - х. Авраамовский  
(от х. Лобачевский до х. Авраамовский) в Нехаевском районе Волгоградской области»

128	671347,94	1197553,70
129	671344,75	1197557,41
130	671343,65	1197556,47
131	671334,91	1197566,95
132	671321,46	1197582,64
133	671322,03	1197583,14
134	671317,99	1197587,56
135	671313,16	1197593,13
136	671310,37	1197596,44
137	671308,24	1197598,01
138	671298,15	1197611,27
139	671299,19	1197612,02
140	671292,79	1197621,04
141	671292,21	1197624,26
142	671292,93	1197628,39
143	671273,32	1197654,94
144	671265,97	1197656,27
145	671261,75	1197661,74
146	671257,41	1197667,41
147	671251,56	1197676,20
148	671244,35	1197685,42
149	671229,39	1197703,70
150	671199,46	1197741,14
151	671193,55	1197746,15
152	671197,07	1197754,05
153	671192,69	1197758,94
154	671187,55	1197755,95
155	671187,29	1197755,91
156	671185,16	1197755,74
157	671181,95	1197758,94
158	671170,54	1197769,59
159	671156,92	1197783,71
160	671150,29	1197791,07
161	671138,16	1197805,16
162	671130,75	1197813,67
163	671117,61	1197828,75
164	671104,66	1197843,63
165	671096,14	1197854,02
166	671091,98	1197859,43
167	671088,10	1197864,48
168	671080,40	1197875,17
169	671068,99	1197891,41
170	671057,84	1197908,04
171	671046,85	1197924,76
172	671035,40	1197941,18

173	671024,02	1197957,61
174	671013,02	1197974,30
175	671002,00	1197991,14
176	670986,93	1198013,31
177	670980,98	1198022,08
178	670979,54	1198025,37
1	670940,82	1198045,05
Номер земельного участка согласно чертежу межевания - 2		
34:17:000000:ЗУ2		
S=30473 кв.м		
34:17:000000:ЗУ2(1)		
1	670979,54	1198025,37
2	670977,17	1198030,75
3	670970,28	1198041,56
4	670963,92	1198051,72
5	670960,25	1198057,98
6	670955,47	1198066,32
7	670951,04	1198074,85
8	670946,83	1198083,51
9	670942,98	1198092,28
10	670938,40	1198105,93
11	670934,84	1198119,88
12	670932,37	1198134,03
13	670931,36	1198143,61
14	670930,60	1198158,00
15	670930,60	1198172,46
16	670931,25	1198186,85
17	670931,82	1198195,27
18	670932,78	1198204,12
19	670927,36	1198177,01
20	670915,56	1198113,35
21	670918,22	1198105,46
22	670920,60	1198095,48
23	670923,43	1198085,40
24	670926,86	1198075,47
25	670930,69	1198065,70
26	670935,05	1198056,14
27	670939,80	1198046,78
28	670940,82	1198045,05
1	670979,54	1198025,37
34:17:000000:ЗУ2(2)		
29	670954,44	1198324,21
30	670949,59	1198316,78
31	670944,27	1198307,92
32	670940,26	1198300,75

Изм.	Кол.у	Лист	№до	Подп.	Дата
------	-------	------	-----	-------	------

«Строительство автомобильной дороги «ст-ца Нехаевская - х. Лобачевский - х. Авраамовский  
(от х. Лобачевский до х. Авраамовский) в Нехаевском районе Волгоградской области»

33	670946,52	1198280,34
34	670940,00	1198240,24
35	670938,22	1198231,32
36	670941,59	1198243,19
37	670943,54	1198248,89
38	670946,91	1198247,56
39	670952,24	1198261,05
40	670962,24	1198283,76
41	670969,24	1198295,49
42	670983,45	1198316,48
43	670992,15	1198326,91
44	671009,47	1198345,76
45	671019,23	1198356,04
46	671037,07	1198372,78
47	671048,84	1198385,18
48	671061,10	1198399,25
49	671071,77	1198410,50
50	671088,63	1198427,05
51	671100,51	1198439,49
52	671116,00	1198458,40
53	671118,66	1198466,85
54	671150,37	1198509,81
55	671164,13	1198539,21
56	671160,79	1198537,14
57	671153,92	1198531,27
58	671149,54	1198527,24
59	671145,22	1198522,99
60	671141,10	1198518,69
61	671133,88	1198511,69
62	671130,72	1198508,35
63	671123,25	1198500,10
64	671095,06	1198471,70
65	671070,61	1198446,69
66	671058,33	1198437,41
67	671050,22	1198428,43
68	671044,50	1198423,30
69	671037,46	1198415,97
70	671033,53	1198411,59
71	671051,32	1198402,33
72	671013,27	1198366,31
73	670973,20	1198322,87
74	670960,88	1198303,19
29	670954,44	1198324,21
34:17:000000:3У2(3)		
75	671198,20	1198578,66

76	671179,57	1198579,56
77	671179,54	1198589,77
78	671223,47	1198592,16
79	671235,16	1198591,33
80	671243,23	1198589,01
81	671250,57	1198584,97
82	671256,85	1198579,42
83	671259,85	1198575,47
84	671260,42	1198574,46
85	671230,51	1198576,83
86	671229,65	1198577,02
87	671223,43	1198577,45
88	671221,31	1198577,55
89	671202,11	1198579,07
75	671198,20	1198578,66
34:17:000000:3У2(4)		
90	671391,25	1198574,88
91	671393,00	1198577,81
92	671381,77	1198586,94
93	671372,44	1198598,26
94	671366,06	1198591,64
95	671358,58	1198583,14
96	671380,51	1198580,21
90	671391,25	1198574,88
34:17:000000:3У2(5)		
97	671470,55	1198665,53
98	671466,23	1198661,23
99	671459,16	1198653,05
100	671460,50	1198651,84
101	671431,21	1198619,10
102	671433,32	1198617,25
103	671429,16	1198612,62
104	671418,87	1198601,10
105	671417,07	1198601,39
106	671406,71	1198608,64
107	671397,79	1198620,79
108	671397,06	1198626,32
109	671405,32	1198634,15
110	671420,34	1198647,47
111	671434,57	1198662,78
112	671448,41	1198677,19
113	671468,62	1198699,68
114	671472,22	1198703,64
115	671467,64	1198678,93
97	671470,55	1198665,53

Изм.	Кол.у	Лист	№до	Подп.	Дата
------	-------	------	-----	-------	------

«Строительство автомобильной дороги «ст-ца Нехаевская - х. Лобачевский - х. Авраамовский  
(от х. Лобачевский до х. Авраамовский) в Нехаевском районе Волгоградской области»

34:17:000000:3У2(6)		
116	671668,40	1199082,45
117	671697,61	1199183,10
118	671688,91	1199170,79
119	671678,60	1199155,16
120	671609,41	1198980,06
121	671604,46	1198957,97
122	671598,93	1198951,46
123	671596,03	1198943,39
124	671596,96	1198936,82
125	671591,70	1198910,40
126	671589,51	1198900,14
127	671585,43	1198884,25
128	671578,95	1198863,22
129	671574,52	1198851,02
130	671570,09	1198840,21
131	671564,86	1198828,60
132	671556,42	1198815,03
133	671546,97	1198799,79
134	671541,39	1198790,95
135	671538,22	1198782,10
136	671504,58	1198702,93
137	671518,69	1198719,08
138	671529,20	1198730,99
139	671544,15	1198746,98
140	671550,57	1198757,65
141	671554,23	1198763,34
142	671558,58	1198770,06
143	671565,34	1198780,93
144	671572,08	1198792,71
145	671577,68	1198803,37
146	671580,85	1198810,90
147	671584,12	1198818,28
148	671589,89	1198831,65
149	671596,90	1198849,50
150	671601,36	1198862,47
151	671606,12	1198877,70
152	671610,06	1198888,21
153	671615,62	1198892,44
154	671628,10	1198892,21
155	671640,68	1198893,75
156	671642,72	1198902,71
157	671631,96	1198908,69
158	671621,80	1198913,25
159	671617,83	1198919,38

160	671622,49	1198934,65
161	671629,58	1198959,51
162	671633,97	1198979,17
163	671638,79	1198998,57
164	671641,56	1199011,55
165	671642,97	1199017,45
166	671648,60	1199035,73
167	671652,74	1199048,14
168	671656,91	1199059,30
169	671662,17	1199071,92
116	671668,40	1199082,45
34:17:000000:3У2(7)		
170	671754,57	1199382,38
171	671755,16	1199396,92
172	671756,59	1199407,29
173	671758,86	1199420,19
174	671757,25	1199429,78
175	671760,42	1199441,04
176	671763,95	1199445,18
170	671754,57	1199382,38
34:17:000000:3У2(8)		
177	671812,52	1199750,55
178	671819,28	1199761,16
179	671812,04	1199745,73
177	671812,52	1199750,55
34:17:000000:3У2(9)		
180	671820,20	1199784,86
181	671820,88	1199787,63
182	671821,36	1199797,81
183	671826,85	1199815,18
184	671819,28	1199761,16
180	671820,20	1199784,86
34:17:000000:3У2(10)		
185	671828,86	1199843,12
186	671823,98	1199843,79
187	671825,77	1199856,77
188	671829,20	1199856,30
185	671828,86	1199843,12
34:17:000000:3У2(11)		
189	671830,12	1199891,36
190	671826,23	1199894,45
191	671824,54	1199896,08
192	671826,75	1199952,93
193	671828,25	1199956,93
194	671831,10	1199928,77

Изм.	Кол.у	Лист	№до	Подп.	Дата
------	-------	------	-----	-------	------

«Строительство автомобильной дороги «ст-ца Нехаевская - х. Лобачевский - х. Авраамовский  
(от х. Лобачевский до х. Авраамовский) в Нехаевском районе Волгоградской области»

189	671830,12	1199891,36
34:17:000000:3У2(12)		
195	671853,31	1199971,55
196	671852,74	1199970,51
197	671873,36	1199971,96
198	671869,22	1200000,40
199	671867,91	1199997,07
200	671866,54	1199994,20
201	671870,11	1199974,13
195	671853,31	1199971,55
34:17:000000:3У2(13)		
202	671849,13	1200173,35
203	671850,04	1200179,66
204	671851,85	1200186,66
205	671855,40	1200194,06
206	671855,51	1200194,44
207	671909,60	1200302,63
208	671909,36	1200339,88
209	671910,46	1200342,30
210	671910,35	1200302,88
202	671849,13	1200173,35
34:17:000000:3У2(14)		
211	671910,73	1200440,93
212	671908,67	1200443,75
213	671908,64	1200449,07
214	671928,48	1200467,47
215	671930,01	1200465,72
216	671910,75	1200447,26
211	671910,73	1200440,93
34:17:000000:3У2(15)		
217	671889,24	1200565,38
218	671888,93	1200555,26
219	671861,75	1200574,28
220	671861,86	1200578,06
221	671862,92	1200581,62
222	671866,86	1200583,70
223	671868,39	1200582,80
224	671883,69	1200577,07
225	671886,92	1200576,59
226	671887,80	1200576,46
217	671889,24	1200565,38
Номер земельного участка согласно чертежу межевания - 3		
34:17:060007:3У1		
S=5345 кв.м		
34:17:060007:3У1(1)		

1	670938,22	1198231,32
2	670936,35	1198224,76
3	670934,48	1198215,40
4	670932,98	1198205,95
5	670932,78	1198204,12
6	670927,36	1198177,01
7	670915,56	1198113,35
8	670914,94	1198115,21
9	670911,95	1198125,39
10	670910,01	1198135,80
11	670908,50	1198146,24
12	670907,65	1198156,72
13	670907,21	1198167,27
14	670907,22	1198177,79
15	670907,64	1198188,29
16	670908,99	1198203,40
17	670910,51	1198214,42
18	670912,37	1198224,79
19	670915,18	1198237,15
20	670916,96	1198243,73
21	670918,90	1198250,25
22	670922,18	1198260,25
23	670925,86	1198270,12
24	670929,92	1198279,82
25	670934,35	1198289,34
26	670939,13	1198298,74
27	670940,26	1198300,75
28	670946,52	1198280,34
29	670940,00	1198240,24
1	670938,22	1198231,32
34:17:060007:3У1(2)		
30	670954,44	1198324,21
31	670960,88	1198303,19
32	670973,20	1198322,87
33	671013,27	1198366,31
34	671051,32	1198402,33
35	671033,53	1198411,59
36	671024,09	1198401,07
37	671010,39	1198386,52
38	670989,56	1198364,24
39	670982,80	1198357,62
40	670975,62	1198350,27
41	670968,11	1198342,16
42	670961,64	1198334,10
43	670955,24	1198325,42

Изм.	Кол.у	Лист	№до	Подп.	Дата

071-ПМТ-6

Лист

14

«Строительство автомобильной дороги «ст-ца Нехаевская - х. Лобачевский - х. Авраамовский  
(от х. Лобачевский до х. Авраамовский) в Нехаевском районе Волгоградской области»

30	670954,44	1198324,21
Номер земельного участка согласно чертежу межевания - 4		
34:17:060007:353:ЗУ1		
S=6473 кв.м		
34:17:060007:353:ЗУ1(1)		
1	671164,13	1198539,21
2	671150,37	1198509,81
3	671118,66	1198466,85
4	671116,00	1198458,40
5	671116,13	1198458,55
6	671153,43	1198497,38
7	671150,45	1198500,21
8	671151,20	1198501,03
9	671157,01	1198506,89
10	671162,91	1198512,41
11	671168,75	1198517,09
12	671174,80	1198521,14
13	671179,71	1198524,26
14	671186,41	1198527,68
15	671191,09	1198529,60
16	671198,26	1198531,85
17	671203,43	1198532,86
18	671208,86	1198533,81
19	671215,79	1198534,04
20	671221,26	1198533,63
21	671227,02	1198532,94
22	671234,70	1198532,35
23	671243,49	1198531,34
24	671252,22	1198529,67
25	671267,10	1198526,07
26	671276,04	1198524,81
27	671284,68	1198524,06
28	671291,91	1198523,55
29	671298,89	1198523,43
30	671306,00	1198523,76
31	671314,25	1198524,83
32	671320,61	1198526,10
33	671326,87	1198527,80
34	671335,99	1198531,12
35	671344,98	1198535,23
36	671356,08	1198541,89
37	671365,73	1198549,35
38	671376,18	1198558,92
39	671389,49	1198571,92
40	671391,25	1198574,88

41	671380,51	1198580,21
42	671358,58	1198583,14
43	671354,05	1198578,00
44	671350,08	1198571,03
45	671345,94	1198566,77
46	671341,56	1198562,87
47	671338,64	1198560,54
48	671335,01	1198558,13
49	671331,09	1198555,87
50	671326,28	1198553,59
51	671321,77	1198551,66
52	671317,18	1198550,05
53	671312,48	1198548,75
54	671307,02	1198547,68
55	671301,16	1198547,01
56	671295,59	1198546,75
57	671285,56	1198547,19
58	671277,81	1198548,11
59	671273,33	1198547,45
60	671270,48	1198549,72
61	671268,30	1198553,30
62	671268,15	1198559,83
63	671266,76	1198565,07
64	671262,90	1198570,06
65	671260,42	1198574,46
66	671230,51	1198576,83
67	671234,65	1198575,88
68	671239,13	1198573,77
69	671243,03	1198570,62
70	671245,74	1198567,71
71	671247,69	1198564,39
72	671248,26	1198561,41
73	671247,60	1198558,09
74	671246,24	1198555,94
75	671244,44	1198554,32
76	671241,78	1198553,24
77	671237,09	1198552,83
78	671232,88	1198553,07
79	671229,19	1198553,53
80	671222,50	1198553,88
81	671215,83	1198553,91
82	671207,10	1198553,54
83	671200,12	1198552,53
84	671193,60	1198551,11
85	671187,61	1198549,53

Изм.	Кол.у	Лист	№до	Подп.	Дата
------	-------	------	-----	-------	------

071-ПМТ-6

Лист

15

«Строительство автомобильной дороги «ст-ца Нехаевская - х. Лобачевский - х. Авраамовский  
(от х. Лобачевский до х. Авраамовский) в Нехаевском районе Волгоградской области»

86	671181,49	1198547,64
87	671175,51	1198545,35
88	671169,62	1198542,62
1	671164,13	1198539,21
34:17:060007:353:ЗУ1(2)		
89	671198,20	1198578,66
90	671202,11	1198579,07
91	671221,31	1198577,55
89	671198,20	1198578,66
Номер земельного участка согласно чертежу межевания - 5		
34:17:060007:67:ЗУ1		
S=1938 кв.м		
1	671472,22	1198703,64
2	671475,17	1198706,90
3	671488,70	1198721,63
4	671502,38	1198736,70
5	671510,80	1198746,22
6	671514,81	1198750,98
7	671525,08	1198767,58
8	671532,73	1198777,95
9	671540,05	1198788,82
10	671541,39	1198790,95
11	671538,22	1198782,10
12	671504,58	1198702,93
13	671491,32	1198687,76
14	671480,07	1198674,99
15	671470,55	1198665,53
16	671467,64	1198678,93
1	671472,22	1198703,64
Номер земельного участка согласно чертежу межевания - 6		
34:17:060007:ЗУ2		
S=1288 кв.м		
34:17:060007:ЗУ2(1)		
1	671596,03	1198943,39
2	671595,96	1198943,91
3	671597,24	1198949,46
4	671598,93	1198951,46
1	671596,03	1198943,39
34:17:060007:ЗУ2(2)		
5	671609,41	1198980,06
6	671678,60	1199155,16
7	671677,71	1199153,81
8	671668,35	1199143,10
9	671662,33	1199133,07

10	671660,12	1199122,33
11	671653,77	1199111,12
12	671650,13	1199104,45
13	671644,42	1199092,62
14	671641,26	1199086,09
15	671635,91	1199073,79
16	671633,17	1199067,15
17	671628,43	1199054,60
18	671626,05	1199047,96
19	671621,88	1199035,19
20	671619,77	1199028,39
21	671616,22	1199015,48
22	671613,70	1199005,57
23	671610,41	1198984,56
5	671609,41	1198980,06
Номер земельного участка согласно чертежу межевания - 7		
34:17:060007:ЗУ3		
S=37044 кв.м		
1	671930,01	1200465,72
2	671933,74	1200461,27
3	671939,80	1200453,15
4	671943,16	1200447,27
5	671946,07	1200441,23
6	671948,53	1200435,01
7	671950,80	1200429,11
8	671953,16	1200422,79
9	671955,07	1200416,28
10	671956,56	1200409,45
11	671956,80	1200402,47
12	671956,56	1200395,66
13	671955,82	1200388,89
14	671954,83	1200381,77
15	671954,13	1200377,60
16	671952,51	1200371,64
17	671949,71	1200363,29
18	671947,16	1200356,77
19	671941,90	1200344,57
20	671934,43	1200326,02
21	671927,35	1200307,44
22	671920,93	1200288,49
23	671918,18	1200281,12
24	671913,87	1200269,62
25	671905,68	1200251,31
26	671898,24	1200232,83
27	671891,04	1200214,14

Изм.	Кол.у	Лист	№до	Подп.	Дата
------	-------	------	-----	-------	------

«Строительство автомобильной дороги «ст-ца Нехаевская - х. Лобачевский - х. Авраамовский  
(от х. Лобачевский до х. Авраамовский) в Нехаевском районе Волгоградской области»

28	671882,25	1200193,59	73	671855,14	1199812,58
29	671880,82	1200188,28	74	671856,00	1199792,07
30	671879,04	1200180,60	75	671855,91	1199781,65
31	671878,26	1200175,93	76	671854,35	1199771,27
32	671877,28	1200171,34	77	671851,31	1199762,70
33	671876,65	1200166,78	78	671846,94	1199752,29
34	671876,36	1200162,39	79	671841,57	1199735,10
35	671876,95	1200158,31	80	671843,38	1199723,24
36	671877,85	1200154,12	81	671842,83	1199718,14
37	671878,98	1200149,34	82	671842,81	1199709,14
38	671879,65	1200146,57	83	671843,22	1199699,57
39	671880,63	1200139,09	84	671845,00	1199685,31
40	671881,55	1200133,56	85	671847,05	1199673,92
41	671881,34	1200127,09	86	671849,86	1199660,96
42	671886,79	1200108,18	87	671855,59	1199647,02
43	671890,40	1200088,38	88	671859,26	1199630,21
44	671895,22	1200069,10	89	671860,30	1199617,68
45	671898,50	1200057,72	90	671859,70	1199608,88
46	671901,36	1200045,14	91	671857,99	1199595,97
47	671902,51	1200037,27	92	671854,62	1199582,78
48	671903,29	1200029,45	93	671851,85	1199574,35
49	671903,29	1200021,91	94	671848,98	1199565,47
50	671902,63	1200015,08	95	671845,97	1199557,40
51	671901,50	1200008,36	96	671842,67	1199549,42
52	671899,89	1200001,72	97	671839,24	1199541,99
53	671898,93	1199998,53	98	671833,98	1199531,35
54	671896,66	1199992,14	99	671830,31	1199523,95
55	671894,07	1199986,01	100	671817,49	1199498,40
56	671891,42	1199980,33	101	671808,74	1199481,60
57	671889,09	1199975,13	102	671804,46	1199471,77
58	671882,67	1199961,97	103	671800,68	1199462,82
59	671880,27	1199957,89	104	671797,42	1199454,77
60	671878,53	1199952,57	105	671794,31	1199445,05
61	671874,88	1199938,84	106	671791,10	1199434,39
62	671873,07	1199930,89	107	671787,23	1199419,50
63	671870,51	1199921,31	108	671784,86	1199408,60
64	671868,76	1199913,80	109	671782,03	1199396,56
65	671867,37	1199900,43	110	671781,02	1199380,68
66	671866,69	1199892,88	111	671780,19	1199370,72
67	671865,21	1199881,26	112	671776,79	1199350,81
68	671864,02	1199872,94	113	671774,52	1199336,63
69	671862,62	1199862,70	114	671772,38	1199323,79
70	671859,77	1199852,53	115	671769,97	1199310,10
71	671858,15	1199842,87	116	671767,03	1199296,76
72	671855,12	1199828,41	117	671763,90	1199283,48

Изм.	Кол.у	Лист	№до	Подп.	Дата

071-ПМТ-6

Лист

17

«Строительство автомобильной дороги «ст-ца Нехаевская - х. Лобачевский - х. Авраамовский  
(от х. Лобачевский до х. Авраамовский) в Нехаевском районе Волгоградской области»

118	671760,56	1199270,15	163	671816,90	1199559,85
119	671756,94	1199256,88	164	671819,84	1199569,85
120	671752,97	1199243,71	165	671821,66	1199577,39
121	671748,63	1199230,53	166	671823,19	1199584,86
122	671743,34	1199217,71	167	671824,41	1199592,01
123	671737,48	1199205,13	168	671825,71	1199603,27
124	671731,13	1199192,94	169	671826,20	1199609,69
125	671724,85	1199180,71	170	671826,36	1199617,36
126	671718,78	1199169,84	171	671826,15	1199621,96
127	671711,43	1199157,22	172	671825,76	1199627,03
128	671702,16	1199139,36	173	671823,39	1199629,86
129	671692,36	1199124,56	174	671821,73	1199641,44
130	671690,27	1199120,44	175	671826,68	1199642,15
131	671684,03	1199112,25	176	671824,97	1199652,21
132	671680,40	1199106,25	177	671823,78	1199659,74
133	671672,05	1199088,63	178	671819,98	1199680,58
134	671668,40	1199082,45	179	671819,23	1199683,53
135	671697,61	1199183,10	180	671816,76	1199683,06
136	671700,38	1199187,02	181	671814,66	1199693,99
137	671709,69	1199204,01	182	671813,98	1199698,42
138	671717,94	1199221,67	183	671811,82	1199712,96
139	671725,54	1199239,63	184	671811,63	1199723,98
140	671730,17	1199251,77	185	671811,54	1199731,24
141	671734,31	1199264,05	186	671811,79	1199739,10
142	671738,89	1199279,46	187	671811,98	1199745,13
143	671740,65	1199287,62	188	671812,04	1199745,73
144	671743,97	1199301,80	189	671819,28	1199761,16
145	671746,61	1199314,50	190	671826,85	1199815,18
146	671748,16	1199324,10	191	671827,55	1199817,40
147	671749,27	1199331,99	192	671829,67	1199832,40
148	671750,25	1199339,75	193	671830,64	1199842,88
149	671751,80	1199351,67	194	671828,86	1199843,12
150	671754,27	1199372,99	195	671829,20	1199856,30
151	671754,50	1199380,49	196	671830,17	1199856,16
152	671754,57	1199382,38	197	671833,05	1199877,10
153	671763,95	1199445,18	198	671833,95	1199888,04
154	671765,10	1199446,53	199	671831,09	1199890,58
155	671775,72	1199473,82	200	671830,12	1199891,36
156	671786,58	1199491,78	201	671831,10	1199928,77
157	671796,82	1199508,84	202	671831,11	1199928,60
158	671798,83	1199513,37	203	671833,22	1199925,94
159	671805,31	1199526,66	204	671835,63	1199920,47
160	671808,26	1199535,12	205	671836,91	1199927,43
161	671811,58	1199545,42	206	671838,57	1199934,61
162	671814,25	1199552,32	207	671840,67	1199942,15

Изм.	Кол.у	Лист	№до	Подп.	Дата

071-ПМТ-6

Лист

18

«Строительство автомобильной дороги «ст-ца Нехаевская - х. Лобачевский - х. Авраамовский  
(от х. Лобачевский до х. Авраамовский) в Нехаевском районе Волгоградской области»

208	671845,49	1199951,07
209	671850,45	1199966,41
210	671852,74	1199970,51
211	671873,36	1199971,96
212	671869,22	1200000,40
213	671870,80	1200004,41
214	671873,84	1200010,13
215	671875,72	1200017,23
216	671876,56	1200022,05
217	671877,03	1200026,82
218	671876,46	1200032,35
219	671874,65	1200040,89
220	671873,31	1200048,73
221	671872,12	1200053,77
222	671869,77	1200062,34
223	671867,05	1200082,39
224	671862,05	1200101,53
225	671856,38	1200121,38
226	671850,84	1200140,20
227	671848,05	1200147,27
228	671847,68	1200156,20
229	671847,79	1200164,08
230	671849,13	1200173,35
231	671910,35	1200302,88
232	671910,46	1200342,30
233	671921,69	1200366,85
234	671924,13	1200375,11
235	671925,68	1200382,15
236	671926,65	1200387,37
237	671927,27	1200392,31
238	671927,44	1200397,17
239	671927,25	1200401,89
240	671926,33	1200408,76
241	671924,57	1200415,59
242	671921,96	1200422,47
243	671917,92	1200429,03
244	671913,17	1200437,59
245	671910,73	1200440,93
246	671910,75	1200447,26
1	671930,01	1200465,72
Номер земельного участка согласно чертежу межевания - 8		
34:17:000000:ЗУЗ		
S=13783 кв.м		
34:17:000000:ЗУЗ(1)		
1	671820,20	1199784,86

2	671819,28	1199761,16
3	671812,52	1199750,55
4	671812,82	1199753,52
5	671816,57	1199767,05
6	671818,56	1199778,18
1	671820,20	1199784,86
34:17:000000:ЗУЗ(2)		
7	671824,54	1199896,08
8	671821,70	1199899,17
9	671817,94	1199904,42
10	671815,13	1199910,19
11	671813,64	1199914,29
12	671811,82	1199922,37
13	671811,28	1199927,95
14	671814,07	1199993,01
15	671824,58	1199993,26
16	671828,25	1199956,93
17	671826,75	1199952,93
7	671824,54	1199896,08
34:17:000000:ЗУЗ(3)		
18	671853,31	1199971,55
19	671857,06	1199978,29
20	671862,92	1199987,25
21	671865,17	1199991,33
22	671866,54	1199994,20
23	671870,11	1199974,13
18	671853,31	1199971,55
34:17:000000:ЗУЗ(4)		
24	671855,51	1200194,44
25	671858,09	1200203,08
26	671867,50	1200223,44
27	671873,78	1200242,26
28	671887,39	1200279,91
29	671893,42	1200299,03
30	671907,83	1200336,54
31	671909,36	1200339,88
32	671909,60	1200302,63
24	671855,51	1200194,44
34:17:000000:ЗУЗ(5)		
33	671861,75	1200574,28
34	671861,59	1200568,24
35	671858,19	1200557,48
36	671855,06	1200541,61
37	671855,50	1200534,56
38	671860,35	1200516,98

Изм.	Кол.у	Лист	№до	Подп.	Дата



«Строительство автомобильной дороги «ст-ца Нехаевская - х. Лобачевский - х. Авраамовский  
(от х. Лобачевский до х. Авраамовский) в Нехаевском районе Волгоградской области»

Номер точки	X, м	Y, м
15	671913,17	1200437,59
16	671917,92	1200429,03
17	671921,96	1200422,47
18	671924,57	1200415,59
19	671926,33	1200408,76
20	671927,25	1200401,89
21	671927,44	1200397,17
22	671927,27	1200392,31
23	671926,65	1200387,37
24	671925,68	1200382,15
25	671924,13	1200375,11
26	671921,69	1200366,85
27	671907,83	1200336,54
28	671900,63	1200317,79
29	671893,42	1200299,03
30	671887,39	1200279,91
31	671873,78	1200242,26
32	671867,50	1200223,44
33	671858,09	1200203,08
34	671855,40	1200194,06
35	671851,85	1200186,66
36	671850,04	1200179,66
37	671847,79	1200164,08
38	671847,68	1200156,20
39	671848,05	1200147,27
40	671850,84	1200140,20
41	671856,38	1200121,38
42	671862,05	1200101,53
43	671867,05	1200082,39
44	671869,77	1200062,34
45	671872,12	1200053,77
46	671873,31	1200048,73
47	671874,65	1200040,89
48	671876,46	1200032,35
49	671877,03	1200026,82
50	671876,56	1200022,05
51	671875,72	1200017,23
52	671873,84	1200010,13
53	671870,80	1200004,41
54	671867,91	1199997,07
55	671865,17	1199991,33
56	671862,92	1199987,25
57	671857,06	1199978,29

Номер точки	X, м	Y, м
58	671850,45	1199966,41
59	671845,49	1199951,07
60	671840,67	1199942,15
61	671838,57	1199934,61
62	671836,91	1199927,43
63	671835,63	1199920,47
64	671833,22	1199925,94
65	671831,11	1199928,60
66	671824,58	1199993,26
67	671814,07	1199993,01
68	671811,28	1199927,95
69	671811,82	1199922,37
70	671813,64	1199914,29
71	671815,13	1199910,19
72	671817,94	1199904,42
73	671821,70	1199899,17
74	671824,60	1199896,01
75	671826,23	1199894,45
76	671831,09	1199890,58
77	671833,95	1199888,04
78	671833,05	1199877,10
79	671830,17	1199856,16
80	671825,77	1199856,77
81	671823,98	1199843,79
82	671830,64	1199842,88
83	671829,67	1199832,40
84	671827,55	1199817,40
85	671821,36	1199797,81
86	671820,88	1199787,63
87	671818,56	1199778,18
88	671816,57	1199767,05
89	671812,82	1199753,52
90	671811,98	1199745,13
91	671811,79	1199739,10
92	671811,54	1199731,24
93	671811,63	1199723,98
94	671811,82	1199712,96
95	671813,98	1199698,42
96	671814,66	1199693,99
97	671816,76	1199683,06
98	671819,23	1199683,53
99	671819,98	1199680,58
100	671823,78	1199659,74

Изм.	Кол.у	Лист	№до	Подп.	Дата
------	-------	------	-----	-------	------

071-ПМТ-6

Лист

21

«Строительство автомобильной дороги «ст-ца Нехаевская - х. Лобачевский - х. Авраамовский  
(от х. Лобачевский до х. Авраамовский) в Нехаевском районе Волгоградской области»

Номер точки	X, м	Y, м
101	671824,97	1199652,21
102	671826,68	1199642,15
103	671821,73	1199641,44
104	671823,39	1199629,86
105	671825,76	1199627,03
106	671826,15	1199621,96
107	671826,36	1199617,36
108	671826,20	1199609,69
109	671825,71	1199603,27
110	671824,41	1199592,01
111	671823,19	1199584,86
112	671821,66	1199577,39
113	671819,84	1199569,85
114	671816,90	1199559,85
115	671814,25	1199552,32
116	671811,58	1199545,42
117	671808,26	1199535,12
118	671805,31	1199526,66
119	671798,83	1199513,37
120	671796,82	1199508,84
121	671786,58	1199491,78
122	671775,72	1199473,82
123	671765,10	1199446,53
124	671760,42	1199441,04
125	671757,25	1199429,78
126	671758,86	1199420,19
127	671756,59	1199407,29
128	671755,16	1199396,92
129	671754,50	1199380,49
130	671754,27	1199372,99
131	671751,80	1199351,67
132	671750,25	1199339,75
133	671749,27	1199331,99
134	671748,16	1199324,10
135	671746,61	1199314,50
136	671743,97	1199301,80
137	671740,65	1199287,62
138	671738,89	1199279,46
139	671734,31	1199264,05
140	671730,17	1199251,77
141	671725,54	1199239,63
142	671717,94	1199221,67
143	671709,69	1199204,01

Номер точки	X, м	Y, м
144	671700,38	1199187,02
145	671688,91	1199170,79
146	671677,71	1199153,81
147	671668,35	1199143,10
148	671662,33	1199133,07
149	671660,12	1199122,33
150	671653,77	1199111,12
151	671650,13	1199104,45
152	671644,42	1199092,62
153	671641,26	1199086,09
154	671635,91	1199073,79
155	671633,17	1199067,15
156	671628,43	1199054,60
157	671626,05	1199047,96
158	671621,88	1199035,19
159	671619,77	1199028,39
160	671616,22	1199015,48
161	671613,70	1199005,57
162	671610,41	1198984,56
163	671604,46	1198957,97
164	671597,24	1198949,46
165	671595,96	1198943,91
166	671596,96	1198936,82
167	671591,70	1198910,40
168	671589,51	1198900,14
169	671585,43	1198884,25
170	671578,95	1198863,22
171	671574,52	1198851,02
172	671570,09	1198840,21
173	671564,86	1198828,60
174	671556,42	1198815,03
175	671546,97	1198799,79
176	671540,05	1198788,82
177	671532,73	1198777,95
178	671525,08	1198767,58
179	671514,81	1198750,98
180	671510,80	1198746,22
181	671502,38	1198736,70
182	671488,70	1198721,63
183	671475,17	1198706,90
184	671468,62	1198699,68
185	671448,41	1198677,19
186	671434,57	1198662,78

Изм.	Кол.у	Лист	№до	Подп.	Дата
------	-------	------	-----	-------	------

071-ПМТ-6

Лист

22

«Строительство автомобильной дороги «ст-ца Нехаевская - х. Лобачевский - х. Авраамовский  
(от х. Лобачевский до х. Авраамовский) в Нехаевском районе Волгоградской области»

Номер точки	X, м	Y, м
187	671420,34	1198647,47
188	671405,32	1198634,15
189	671397,06	1198626,32
190	671372,44	1198598,26
191	671366,06	1198591,64
192	671354,05	1198578,00
193	671350,08	1198571,03
194	671345,94	1198566,77
195	671341,56	1198562,87
196	671338,64	1198560,54
197	671335,01	1198558,13
198	671331,09	1198555,87
199	671326,28	1198553,59
200	671321,77	1198551,66
201	671317,18	1198550,05
202	671312,48	1198548,75
203	671307,02	1198547,68
204	671301,16	1198547,01
205	671295,59	1198546,75
206	671285,56	1198547,19
207	671277,81	1198548,11
208	671273,33	1198547,45
209	671270,48	1198549,72
210	671268,30	1198553,30
211	671268,15	1198559,83
212	671266,76	1198565,07
213	671262,90	1198570,06
214	671259,85	1198575,47
215	671256,85	1198579,42
216	671250,57	1198584,97
217	671243,23	1198589,01
218	671235,16	1198591,33
219	671223,47	1198592,16
220	671179,54	1198589,77
221	671179,57	1198579,56
222	671223,43	1198577,45
223	671229,65	1198577,02
224	671234,65	1198575,88
225	671239,13	1198573,77
226	671243,03	1198570,62
227	671245,74	1198567,71
228	671247,69	1198564,39
229	671248,26	1198561,41

Номер точки	X, м	Y, м
230	671247,60	1198558,09
231	671246,24	1198555,94
232	671244,44	1198554,32
233	671241,78	1198553,24
234	671237,09	1198552,83
235	671232,88	1198553,07
236	671229,19	1198553,53
237	671222,50	1198553,88
238	671215,83	1198553,91
239	671207,10	1198553,54
240	671200,12	1198552,53
241	671193,60	1198551,11
242	671187,61	1198549,53
243	671181,49	1198547,64
244	671175,51	1198545,35
245	671169,62	1198542,62
246	671160,79	1198537,14
247	671153,92	1198531,27
248	671149,54	1198527,24
249	671145,22	1198522,99
250	671141,10	1198518,69
251	671133,88	1198511,69
252	671130,72	1198508,35
253	671123,25	1198500,10
254	671095,06	1198471,70
255	671070,61	1198446,69
256	671058,33	1198437,41
257	671050,22	1198428,43
258	671044,50	1198423,30
259	671037,46	1198415,97
260	671024,09	1198401,07
261	671010,39	1198386,52
262	670989,56	1198364,24
263	670982,80	1198357,62
264	670975,62	1198350,27
265	670968,11	1198342,16
266	670961,64	1198334,10
267	670955,24	1198325,42
268	670949,59	1198316,78
269	670944,27	1198307,92
270	670939,13	1198298,74
271	670934,35	1198289,34
272	670929,92	1198279,82

Изм.	Кол.у	Лист	№до	Подп.	Дата
------	-------	------	-----	-------	------

«Строительство автомобильной дороги «ст-ца Нехаевская - х. Лобачевский - х. Авраамовский  
(от х. Лобачевский до х. Авраамовский) в Нехаевском районе Волгоградской области»

Номер точки	X, м	Y, м
273	670925,86	1198270,12
274	670922,18	1198260,25
275	670918,90	1198250,25
276	670916,96	1198243,73
277	670915,18	1198237,15
278	670912,37	1198224,79
279	670910,51	1198214,42
280	670908,99	1198203,40
281	670907,64	1198188,29
282	670907,22	1198177,79
283	670907,21	1198167,27
284	670907,65	1198156,72
285	670908,50	1198146,24
286	670910,01	1198135,80
287	670911,95	1198125,39
288	670914,94	1198115,21
289	670918,22	1198105,46
290	670920,60	1198095,48
291	670923,43	1198085,40
292	670926,86	1198075,47
293	670930,69	1198065,70
294	670935,05	1198056,14
295	670939,80	1198046,78
296	670946,79	1198034,87
297	670954,58	1198023,34
298	670963,97	1198013,22
299	670975,61	1197996,98
300	670986,92	1197980,47
301	670998,70	1197964,29
302	671010,46	1197948,11
303	671010,39	1197936,21
304	671013,51	1197936,20
305	671013,80	1197945,78
306	671023,57	1197933,27
307	671035,32	1197916,80
308	671046,84	1197900,36
309	671058,30	1197884,00
310	671061,89	1197879,41
311	671058,94	1197877,39
312	671062,45	1197872,26
313	671064,45	1197873,62
314	671073,03	1197862,46
315	671075,72	1197858,86

Номер точки	X, м	Y, м
316	671093,13	1197836,25
317	671096,70	1197832,07
318	671111,09	1197815,13
319	671110,07	1197814,28
320	671113,08	1197810,65
321	671114,13	1197811,52
322	671136,65	1197784,39
323	671135,52	1197783,38
324	671138,77	1197779,77
325	671141,47	1197782,19
326	671164,41	1197755,56
327	671163,38	1197754,64
328	671166,49	1197751,17
329	671172,70	1197745,87
330	671168,84	1197740,45
331	671173,08	1197735,91
332	671180,09	1197739,72
333	671181,98	1197739,72
334	671187,61	1197734,87
335	671201,66	1197719,59
336	671207,58	1197706,34
337	671206,33	1197705,48
338	671209,25	1197701,53
339	671210,15	1197702,14
340	671224,31	1197684,24
341	671227,52	1197678,35
342	671228,92	1197674,75
343	671230,95	1197671,69
344	671234,82	1197667,12
345	671244,65	1197652,24
346	671255,34	1197637,01
347	671253,79	1197632,26
348	671255,20	1197630,10
349	671261,40	1197621,71
350	671265,61	1197616,39
351	671270,18	1197616,43
352	671275,93	1197609,98
353	671285,64	1197598,59
354	671290,58	1197592,45
355	671293,14	1197589,46
356	671296,51	1197584,30
357	671297,91	1197582,57
358	671304,57	1197574,89

Изм.	Кол.у	Лист	№до	Подп.	Дата
------	-------	------	-----	-------	------

071-ПМТ-6

Лист

24

«Строительство автомобильной дороги «ст-ца Нехаевская - х. Лобачевский - х. Авраамовский  
(от х. Лобачевский до х. Авраамовский) в Нехаевском районе Волгоградской области»

Номер точки	X, м	Y, м
359	671307,97	1197571,09
360	671314,66	1197563,54
361	671323,44	1197553,87
362	671334,75	1197541,26
363	671341,54	1197534,06
364	671348,94	1197526,53
365	671351,02	1197526,04
366	671355,80	1197520,39
367	671356,55	1197517,45
368	671368,40	1197502,53
369	671370,87	1197495,98
370	671371,04	1197484,68
371	671371,93	1197480,88
372	671375,51	1197476,34
373	671380,79	1197474,22
374	671389,85	1197466,30
375	671395,71	1197461,19
376	671402,51	1197456,79
377	671403,28	1197457,39
378	671406,96	1197452,67
379	671409,04	1197447,97
380	671421,14	1197431,89
381	671428,11	1197422,85
382	671427,53	1197422,40
383	671433,10	1197415,18
384	671433,69	1197415,63
385	671445,72	1197400,32
386	671457,96	1197384,52
387	671464,06	1197376,41
388	671467,49	1197373,98
389	671472,33	1197367,96
390	671473,88	1197364,28
391	671482,16	1197352,69
392	671491,17	1197340,69
393	671501,59	1197348,67
394	671506,90	1197352,00
395	671514,03	1197357,56
396	671515,40	1197358,62
397	671516,50	1197359,48
398	671514,65	1197362,09
399	671502,93	1197353,25
400	671495,16	1197363,53
401	671495,96	1197364,13

Номер точки	X, м	Y, м
402	671493,55	1197367,33
403	671492,74	1197366,73
404	671471,09	1197395,44
405	671471,88	1197396,03
406	671468,96	1197399,93
407	671468,13	1197399,31
408	671459,07	1197410,63
409	671439,45	1197435,72
410	671422,13	1197458,08
411	671405,76	1197478,81
412	671396,99	1197490,55
413	671397,79	1197491,15
414	671395,55	1197494,14
415	671394,73	1197493,53
416	671372,58	1197521,99
417	671373,44	1197522,63
418	671370,96	1197525,95
419	671369,87	1197525,19
420	671366,03	1197530,12
421	671346,89	1197552,79
422	671347,94	1197553,70
423	671344,75	1197557,41
424	671343,65	1197556,47
425	671334,91	1197566,95
426	671321,46	1197582,64
427	671322,03	1197583,14
428	671317,99	1197587,56
429	671313,16	1197593,13
430	671310,37	1197596,44
431	671308,24	1197598,01
432	671298,15	1197611,27
433	671299,19	1197612,02
434	671292,79	1197621,04
435	671292,21	1197624,26
436	671292,93	1197628,39
437	671273,32	1197654,94
438	671265,97	1197656,27
439	671261,75	1197661,74
440	671257,41	1197667,41
441	671251,56	1197676,20
442	671244,35	1197685,42
443	671229,39	1197703,70
444	671199,46	1197741,14

Изм.	Кол.у	Лист	№до	Подп.	Дата
------	-------	------	-----	-------	------

071-ПМТ-6

Лист

25

«Строительство автомобильной дороги «ст-ца Нехаевская - х. Лобачевский - х. Авраамовский  
(от х. Лобачевский до х. Авраамовский) в Нехаевском районе Волгоградской области»

Номер точки	X, м	Y, м
445	671193,55	1197746,15
446	671197,07	1197754,05
447	671192,69	1197758,94
448	671187,55	1197755,95
449	671187,29	1197755,91
450	671185,16	1197755,74
451	671181,95	1197758,94
452	671170,54	1197769,59
453	671156,92	1197783,71
454	671150,29	1197791,07
455	671138,16	1197805,16
456	671130,75	1197813,67
457	671117,61	1197828,75
458	671104,66	1197843,63
459	671096,14	1197854,02
460	671091,98	1197859,43
461	671088,10	1197864,48
462	671080,40	1197875,17
463	671068,99	1197891,41
464	671057,84	1197908,04
465	671046,85	1197924,76
466	671035,40	1197941,18
467	671024,02	1197957,61
468	671013,02	1197974,30
469	671002,00	1197991,14
470	670986,93	1198013,31
471	670980,98	1198022,08
472	670977,17	1198030,75
473	670970,28	1198041,56
474	670963,92	1198051,72
475	670960,25	1198057,98
476	670955,47	1198066,32
477	670951,04	1198074,85
478	670946,83	1198083,51
479	670942,98	1198092,28
480	670938,40	1198105,93
481	670934,84	1198119,88
482	670932,37	1198134,03
483	670931,36	1198143,61
484	670930,60	1198158,00
485	670930,60	1198172,46
486	670931,25	1198186,85
487	670931,82	1198195,27

Номер точки	X, м	Y, м
488	670932,98	1198205,95
489	670934,48	1198215,40
490	670936,35	1198224,76
491	670941,59	1198243,19
492	670943,54	1198248,89
493	670946,91	1198247,56
494	670952,24	1198261,05
495	670962,24	1198283,76
496	670969,24	1198295,49
497	670983,45	1198316,48
498	670992,15	1198326,91
499	671009,47	1198345,76
500	671019,23	1198356,04
501	671037,07	1198372,78
502	671048,84	1198385,18
503	671061,10	1198399,25
504	671071,77	1198410,50
505	671088,63	1198427,05
506	671100,51	1198439,49
507	671116,13	1198458,55
508	671153,43	1198497,38
509	671150,45	1198500,21
510	671151,20	1198501,03
511	671157,01	1198506,89
512	671162,91	1198512,41
513	671168,75	1198517,09
514	671174,80	1198521,14
515	671179,71	1198524,26
516	671186,41	1198527,68
517	671191,09	1198529,60
518	671198,26	1198531,85
519	671203,43	1198532,86
520	671208,86	1198533,81
521	671215,79	1198534,04
522	671221,26	1198533,63
523	671227,02	1198532,94
524	671234,70	1198532,35
525	671243,49	1198531,34
526	671252,22	1198529,67
527	671267,10	1198526,07
528	671276,04	1198524,81
529	671284,68	1198524,06
530	671291,91	1198523,55

Изм.	Кол.у	Лист	№до	Подп.	Дата
------	-------	------	-----	-------	------

071-ПМТ-6

Лист

26

«Строительство автомобильной дороги «ст-ца Нехаевская - х. Лобачевский - х. Авраамовский  
(от х. Лобачевский до х. Авраамовский) в Нехаевском районе Волгоградской области»

Номер точки	X, м	Y, м
531	671298,89	1198523,43
532	671306,00	1198523,76
533	671314,25	1198524,83
534	671320,61	1198526,10
535	671326,87	1198527,80
536	671335,99	1198531,12
537	671344,98	1198535,23
538	671356,08	1198541,89
539	671365,73	1198549,35
540	671376,18	1198558,92
541	671389,49	1198571,92
542	671393,00	1198577,81
543	671418,87	1198601,10
544	671429,16	1198612,62
545	671433,32	1198617,25
546	671431,21	1198619,10
547	671460,50	1198651,84
548	671459,16	1198653,05
549	671466,23	1198661,23
550	671480,07	1198674,99
551	671491,32	1198687,76
552	671518,69	1198719,08
553	671529,20	1198730,99
554	671544,15	1198746,98
555	671550,57	1198757,65
556	671554,23	1198763,34
557	671558,58	1198770,06
558	671565,34	1198780,93
559	671572,08	1198792,71
560	671577,68	1198803,37
561	671580,85	1198810,90
562	671584,12	1198818,28
563	671589,89	1198831,65
564	671596,90	1198849,50
565	671601,36	1198862,47
566	671606,12	1198877,70
567	671610,06	1198888,21
568	671615,62	1198892,44
569	671628,10	1198892,21
570	671640,68	1198893,75
571	671642,72	1198902,71
572	671631,96	1198908,69
573	671621,80	1198913,25

Номер точки	X, м	Y, м
574	671617,83	1198919,38
575	671622,49	1198934,65
576	671629,58	1198959,51
577	671633,97	1198979,17
578	671638,79	1198998,57
579	671641,56	1199011,55
580	671642,97	1199017,45
581	671648,60	1199035,73
582	671652,74	1199048,14
583	671656,91	1199059,30
584	671662,17	1199071,92
585	671672,05	1199088,63
586	671680,40	1199106,25
587	671684,03	1199112,25
588	671690,27	1199120,44
589	671692,36	1199124,56
590	671702,16	1199139,36
591	671711,43	1199157,22
592	671718,78	1199169,84
593	671724,85	1199180,71
594	671731,13	1199192,94
595	671737,48	1199205,13
596	671743,34	1199217,71
597	671748,63	1199230,53
598	671752,97	1199243,71
599	671756,94	1199256,88
600	671760,56	1199270,15
601	671763,90	1199283,48
602	671767,03	1199296,76
603	671769,97	1199310,10
604	671772,38	1199323,79
605	671774,52	1199336,63
606	671776,79	1199350,81
607	671780,19	1199370,72
608	671781,02	1199380,68
609	671782,03	1199396,56
610	671784,86	1199408,60
611	671787,23	1199419,50
612	671791,10	1199434,39
613	671794,31	1199445,05
614	671797,42	1199454,77
615	671800,68	1199462,82
616	671804,46	1199471,77

Изм.	Кол.у	Лист	№до	Подп.	Дата
------	-------	------	-----	-------	------

071-ПМТ-6

Лист

27

«Строительство автомобильной дороги «ст-ца Нехаевская - х. Лобачевский - х. Авраамовский  
(от х. Лобачевский до х. Авраамовский) в Нехаевском районе Волгоградской области»

Номер точки	X, м	Y, м
617	671808,74	1199481,60
618	671817,49	1199498,40
619	671830,31	1199523,95
620	671833,98	1199531,35
621	671839,24	1199541,99
622	671842,67	1199549,42
623	671845,97	1199557,40
624	671848,98	1199565,47
625	671851,85	1199574,35
626	671854,62	1199582,78
627	671857,99	1199595,97
628	671859,70	1199608,88
629	671860,30	1199617,68
630	671859,26	1199630,21
631	671855,59	1199647,02
632	671849,86	1199660,96
633	671847,05	1199673,92
634	671845,00	1199685,31
635	671843,22	1199699,57
636	671842,81	1199709,14
637	671842,83	1199718,14
638	671843,38	1199723,24
639	671841,57	1199735,10
640	671846,94	1199752,29
641	671851,31	1199762,70
642	671854,35	1199771,27
643	671855,91	1199781,65
644	671856,00	1199792,07
645	671855,14	1199812,58
646	671855,12	1199828,41
647	671858,15	1199842,87
648	671859,77	1199852,53
649	671862,62	1199862,70
650	671864,02	1199872,94
651	671865,21	1199881,26
652	671866,69	1199892,88
653	671867,37	1199900,43
654	671868,76	1199913,80
655	671870,51	1199921,31
656	671873,07	1199930,89
657	671874,88	1199938,84
658	671878,53	1199952,57
659	671880,27	1199957,89

Номер точки	X, м	Y, м
660	671882,67	1199961,97
661	671889,09	1199975,13
662	671891,42	1199980,33
663	671894,07	1199986,01
664	671896,66	1199992,14
665	671898,93	1199998,53
666	671899,89	1200001,72
667	671901,50	1200008,36
668	671902,63	1200015,08
669	671903,29	1200021,91
670	671903,29	1200029,45
671	671902,51	1200037,27
672	671901,36	1200045,14
673	671898,50	1200057,72
674	671895,22	1200069,10
675	671890,40	1200088,38
676	671886,79	1200108,18
677	671881,34	1200127,09
678	671881,55	1200133,56
679	671880,63	1200139,09
680	671879,65	1200146,57
681	671878,98	1200149,34
682	671877,85	1200154,12
683	671876,95	1200158,31
684	671876,36	1200162,39
685	671876,65	1200166,78
686	671877,28	1200171,34
687	671878,26	1200175,93
688	671879,04	1200180,60
689	671880,82	1200188,28
690	671882,25	1200193,59
691	671891,04	1200214,14
692	671898,24	1200232,83
693	671905,68	1200251,31
694	671913,87	1200269,62
695	671918,18	1200281,12
696	671920,93	1200288,49
697	671927,35	1200307,44
698	671934,43	1200326,02
699	671941,90	1200344,57
700	671947,16	1200356,77
701	671949,71	1200363,29
702	671952,51	1200371,64

Изм.	Кол.у	Лист	№до	Подп.	Дата
------	-------	------	-----	-------	------

071-ПМТ-6

Лист

28



«Строительство автомобильной дороги «ст-ца Нехаевская - х. Лобачевский - х. Авраамовский  
(от х. Лобачевский до х. Авраамовский) в Нехаевском районе Волгоградской области»

деятельности, земли обороны, безопасности и земли иного специального назначения. Вид разрешенного использования: Автомобильный транспорт (7.2).

- в границах населенных пунктов устанавливаемая категория земель: земли населенных пунктов. Вид разрешенного использования: Земельные участки (территории) общего пользования (12.0.1).

№ п/п	Условный номер образуемого земельного участка	Кадастровый номер существующего земельного участка / кадастрового квартала	Сведения об отнесении существующего/образуемого земельного участка к определенному виду разрешенного использования
1	2	3	5
1	34:17:000000:ЗУ1	34:17:000000	Улично-дорожная сеть (12.0.1)
2	34:17:000000:ЗУ2(1) 34:17:000000:ЗУ2(2) 34:17:000000:ЗУ2(3) 34:17:000000:ЗУ2(4) 34:17:000000:ЗУ2(5) 34:17:000000:ЗУ2(6) 34:17:000000:ЗУ2(7) 34:17:000000:ЗУ2(8) 34:17:000000:ЗУ2(9) 34:17:000000:ЗУ2(10) 34:17:000000:ЗУ2(11) 34:17:000000:ЗУ2(12) 34:17:000000:ЗУ2(13) 34:17:000000:ЗУ2(14) 34:17:000000:ЗУ2(15)	34:17:000000	Автомобильный транспорт (7.2)
3	34:17:060007:ЗУ1(1) 34:17:060007:ЗУ1(2)	34:17:060007	Автомобильный транспорт (7.2)
4	34:17:060007:ЗУ1(1) 34:17:060007:ЗУ1(2)	34:17:060007	Автомобильный транспорт (7.2)
5	34:17:060007:ЗУ1	34:17:060007:67 (входит в состав ЕЗП 34:17:060007:68)	Автомобильный транспорт (7.2)
6	34:17:060007:ЗУ2(1) 34:17:060007:ЗУ2(2)	34:17:060007	Автомобильный транспорт (7.2)
7	34:17:060007:ЗУ3	34:17:060007	Автомобильный транспорт (7.2)
8	34:17:000000:ЗУ3 (1) 34:17:000000:ЗУ3 (2) 34:17:000000:ЗУ3 (3) 34:17:000000:ЗУ3 (4) 34:17:000000:ЗУ3 (5)	34:17:000000	Улично-дорожная сеть (12.0.1)